



गजुरी गाउँपालिका

गाउँ कार्यपालिकाको कार्यालय



प.सं. २०८१/०८२
च.नं.

गजुरी, धादिङ
बागमती प्रदेश, नेपाल
गजुरी, धादिङ
बागमती प्रदेश, नेपाल

मिति: २०८१/११/२७
ने.सं. ११४५ सिल्लागा, १२ मंगलबार

सूचना ।

गजुरी गाउँपालिकासँग सम्झौता भएको निर्माण व्यवसायी श्री आदित्य एण्ड आदेश कन्स्ट्रक्सन प्रा.ली. गजुरी ६ धादिङले आर्थिक वर्ष २०८१।८२ मा नदिजन्य पदार्थ ढुङ्गा, गिट्टी र बालुवा उत्खनन, संकलन, विक्री तथा निकासी शुल्क उठाउने प्रयोजनार्थ स्वीकृत IEE बमोजिम देहायका स्थानबाट निम्न बमोजिमको परिमाणमा उत्खनन हुने व्यहोरा सम्बन्धित सबैको निम्ति सार्वजनिक गरिएको छ ।

तपसिल :

१. भौगोलिक क्षेत्र र स्वीकृत कुल परिमाण

S.N.	Location	Latitude	Longitude	L	B	Area	Depth	Quantity		
Belkhu										
1	Site-1	27°47'59.70"N	84°57'1.41"E	225	38	8550	1.5	12825		
								Subtotal	12825	m3
Trishuli										
2	Site-1	27°48'56.51"N	84°57'3.36"E	290	105	30450	1	30450		
3	Site-2	27°48'25.34"N	84°54'21.22"E	210	85	17850	1	17850		
								Subtotal	48300	m3
Malekhu										
4	Site-1	27°48'8.85"N	84°50'5.78"E	138	27	3726	1.5	5589		
5	Site-2	27°47'58.61"N	84°50'14.04"E	86	43	3698	1.5	5547		
6	Site-3	27°47'51.40"N	84°50'6.96"E	168	55	9240	1.5	13860		
7	Site-4	27°47'9.28"N	84°49'41.62"E	178	40	7120	1.5	10680		
8	Site-5	27°46'32.11"N	84°49'36.29"E	300	25	7500	1.5	11250		
								Subtotal	46926	m3
Dariyal										
9	Site-1	27°47'14.78"N	84°56'23.44"E	86	21	1806	1.3	2347.8		
10	Site-2	27°47'11.80"N	84°56'09.19"E	92	20	1840	1.3	2392		
11	Site-3	27°46'39.41"N	84°55'8.03"E	108	20	2160	1.3	2808		
12	Site-4	27°45'57.73"N	84°54'48.83"E	83	24	1992	1.3	2589.6		
								Sub-total	10137.4	m3
								Total Vol	118188.4	m3

(Handwritten signature and stamp)



गजुरी गाउँपालिका गाउँ कार्यपालिकाको कार्यालय

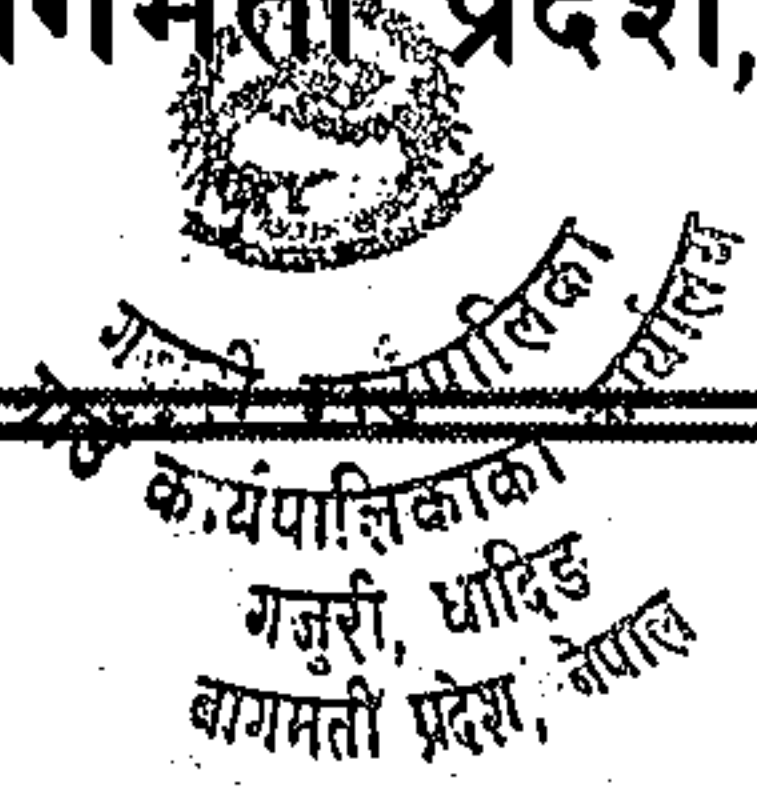


प.सं. २०८१/०८२
च.नं.

गजुरी, धादिङ
बागमती प्रदेश, नेपाल

मिति: २०८१/११/२७

ने.सं. ११४५ सिल्लागा, १२ मंगलबार




२. दैनिक उत्खनन परिमाण

दैनिक उत्खनन गर्न सकिने परिमाण वार्षिक परिमाण (२७० दिन) (असार देखि भदौ बाहेक)	बेलखु ४७.५ घन मि. त्रिशुली १७८.८८ घन मि. मलेखु १७३.८ घन मि. दरियाल ३७.५४ घन मि.
---	--

३. उत्खनन गर्ने समय : विहान ६:०० बजे देखि साँझ ६:०० बजे सम्म


४. राष्ट्रिय गौरवको आयोजना (नागढुंगा मलेखु सडक पूर्वी खण्ड) को निम्ति गाउँपालिकाबाट ठेक्का सम्झौता भएको परिमाणको सिमाभित्र रहने गरि आदित्य एण्ड आदेश कन्स्ट्रक्सन प्रा.ली. गजुरी ६ धादिङ मार्फत उपलब्ध गराइएको नदिजन्य पदार्थको विवरण यसै सूचना साथ संलग्न गरिएको छ ।


२०८१/११/२७
मुख प्रशासकीय अधिकृत

Aaditya and Aadesh construction pvt. ltd.

Gajuri Ga. Pa-6, Dhading

Pan/Vat No: - 610070912



मिति : २०८१।११।२६

श्री शर्मा लामा जेटआईसीजी (ZICG) जेभी,
नागढुंगा मलेखु सडक पूर्वी खण्ड (राष्ट्रिय गौरवको आयोजना)

विषय : निर्माण सामग्री उपलब्ध गराइएको सम्बन्धमा ।

प्रस्तुत विषयमा आ.व. २०८१/०८२ मा ढुङ्गा, गिट्टी र बालुवा उत्खनन, संकलन, विक्री तथा निकासी शुल्क उठाउनको लागि गजुरी गाउँपालिका र यस प्रा.लि. विच सम्झौता भई कार्य भइरहेकोमा गजुरी गाउँपालिका वडा नं. ५ स्थित त्रिशुली नदि (घाटबेशी बगर : 27°48'25.34"N, 84°54'21.22"E) बाट तपसिल बमोजिमको विवरणानुसार स्वीकृत IEE र प्रचलित कानूनको सिमाभित्र रहि नदिजन्य पदार्थ उत्खनन गर्नुहुन अनुरोध छ । साथै उक्त उत्खनन कार्यमा सरोकारवालाहरूसँग समन्वय गरि कार्य गर्नुहुन समेत अनुरोध छ ।

तपसिल :

- उत्खनन क्षेत्र : त्रिशुली खोला (27°48'25.34"N, 84°54'21.22"E)
- उत्खनन परिमाण : १७८५० घनमिटर
- दैनिक उत्खनन परिणाम : १७८.८८ घनमिटर
- प्रयोग हुने मेसिनरी औजार : मेसिन २ वटा (लु १ क ४४८० र लु १ ४४८१) र टिपर ६ वटा (म.प्र.-०३-००१क ३०६०, ३०६७, ३०७७, ३०८५, ३०९५ र ३०९७)
- उत्खनन हुने समय : विहान ७:०० बजे देखि बेलुका ६:०० बजे सम्म ।

श्री राजेश्वर शर्मा
डा. किलेकवाले
२०८१/११/२६

बोधार्थ :

श्री गजुरी गाउँपालिका, गाउँ कार्यपालिकाको कार्यालय, गजुरी, धादिङ ।

सञ्चालक
बासुदेव जमकट्टेल

AADITYA AND AADRESH
CONSTRUCTION PVT. LTD.